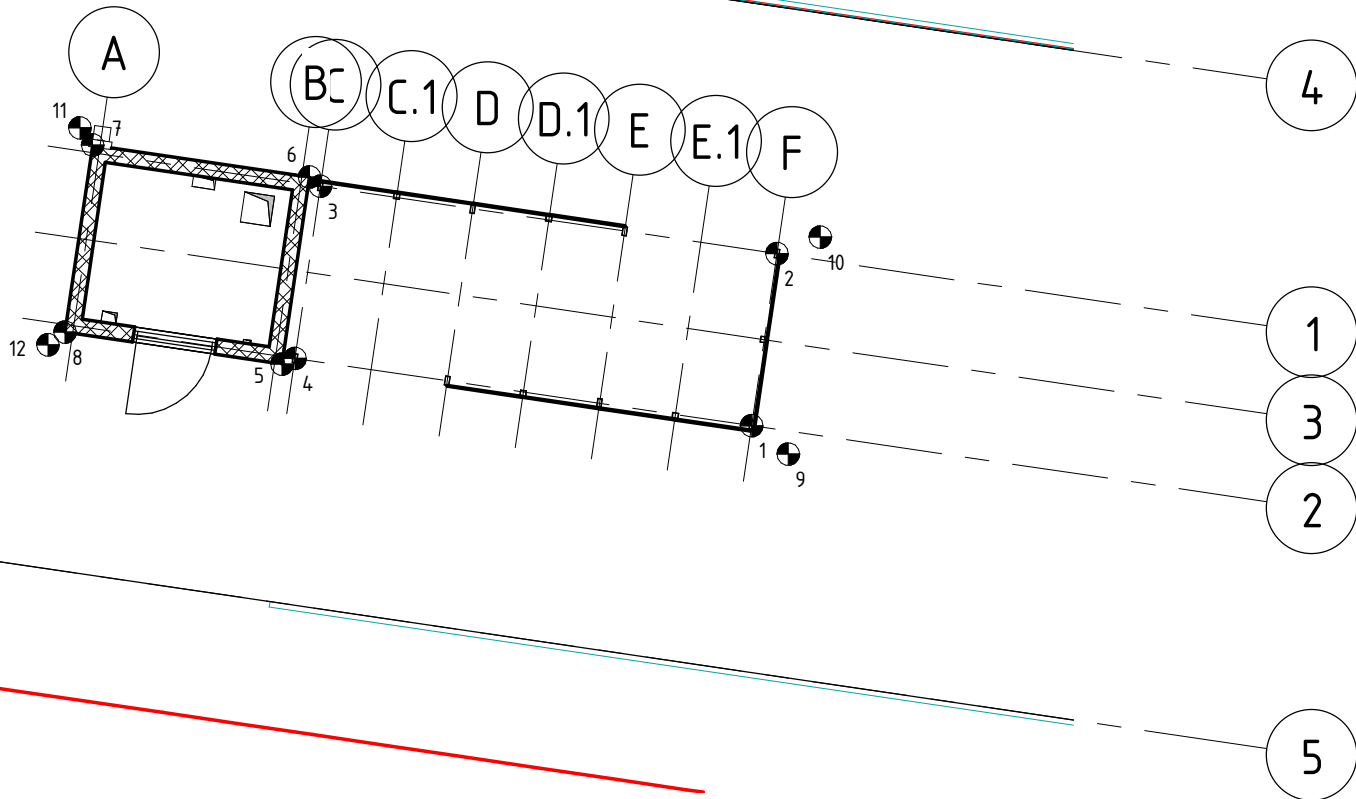
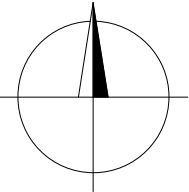


1 Vytačovací výkres - Přístřešek A | M 1 : 100



Poznámky:

- Pro vytyčení bude použita platná a ověřená vytyčovací síť stavby
- Přesnost vytyčení dle ČSN 730420-1 a 730420-2



Souřadnicový systém S-JTSK, Výškový systém Bpv

Paré:

Orientační schéma:

Razítko oprávněné osoby:





Podpis:

Datum:

Revize:	Datum:	Popis:	Kontroloval:
000	21.12.2021	1. dílčí etapa	-

<b>Stavebník / investor:</b>	<b>Správa železnic, státní organizace</b>	
Adresa:	Dlážděná 1003/7, 110 00 Praha 1	
Zástupce investora:	Stavební správa východ	
Adresa:	Nerudova 1, 779 00 Olomouc	

<b>Zhotovitel díla:</b>	<b>SUDOP PRAHA a.s.</b>	
Adresa:	Olšanská 2643/1a, 130 00 Praha 3	
Kontakt:	T: +420 605 229 020 E: praha@sudop.cz	
<b>Zhotovitel části / objektu:</b>	<b>PRODIN a.s.</b>	
Adresa:	K Vápence 2745, 530 02 Pardubice	
Kontakt:	T: +420 466 055 130 E: info@prodin.cz	
Hlavní projektant (HIP):	ING. DANIEL FILIP	Specialista: Ing. Tomáš Král

Číslo	Y	X	Z	Poznámka
0752020001	647667,469	1061498,702	222,70	průsečík modulových os OK
0752020002	647667,133	1061496,426	222,70	průsečík modulových os OK
0752020003	647673,173	1061495,536	222,70	průsečík modulových os OK
0752020004	647673,508	1061497,812	222,70	průsečík modulových os OK
0752020005	647673,681	1061497,887	222,60	roh zdiva
0752020006	647673,317	1061495,414	222,60	roh zdiva
0752020007	647676,186	1061494,991	222,60	roh zdiva
0752020008	647676,550	1061497,464	222,60	roh zdiva
0752020009	647666,983	1061499,077	221,25	roh základů
07520200010	647666,560	1061496,242	221,25	roh základů
07520200011	647676,355	1061494,764	221,25	roh základů
07520200012	647676,777	1061497,633	221,25	roh základů

<b>Název stavby / akce:</b>	<b>VÝSTAVBA ŽELEZNIČNÍ ZASTÁVKY PARDUBICE CENTRUM</b>	Označení (S-kód): <b>S622000607</b>
		Zakázka: <b>21-180.250</b>
Název části:	Zastřešení nástupišť, přístřešky	Označení části: <b>D.2.2.2</b>
Název objektu / dílčí části:	<b>Zastávka Pardubice centrum, přístřešek na nástupišti</b>	Číslo objektu / komplexu: <b>SO 07-52-02</b>
Název přílohy:	<b>Vytačovací výkres - Přístřešek A</b>	Číslo přílohy: <b>2 . 5</b>
Název dílčí části přílohy:	-	
Odpovědný projektant:	Zpracovatel přílohy: Ing. Jiří Fíla	Měřítka: Jak je ukázáno
Ing. Tomáš Král		Formáty: 2xA4 (A3)
Kraj:	Katastrální území: Pardubice [717657]	TUDU: viz textová část
Pardubický		
S-kód:	Stupeň dokumentace: Část:	Objekt:
S 6 2 2 0 0 0 6 0 7	P D P S D 2 2 0 2	S O 0 7 5 2 0 2
	Podoblet:	Příloha:
	X X	2 X 0 5
		0 0 0